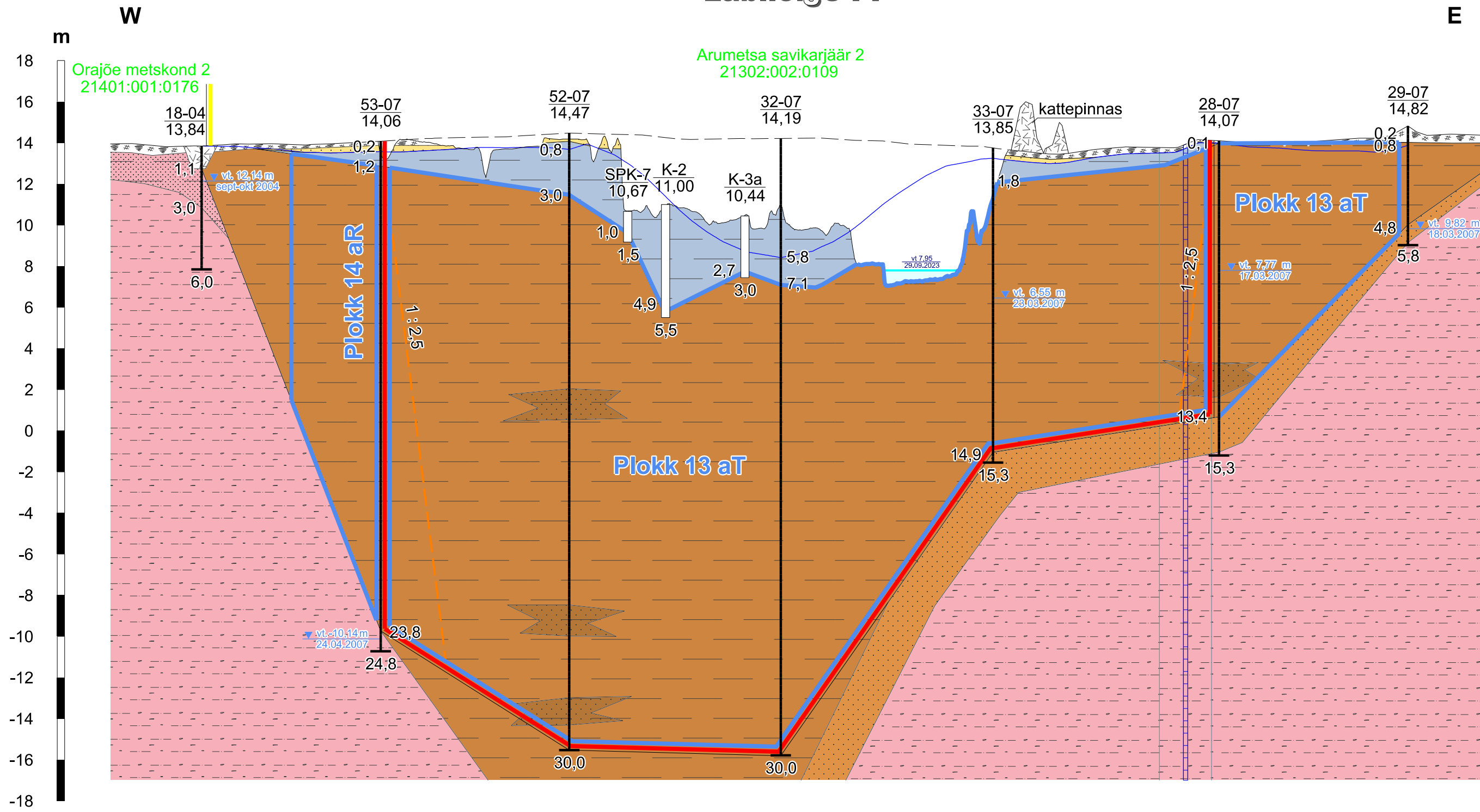
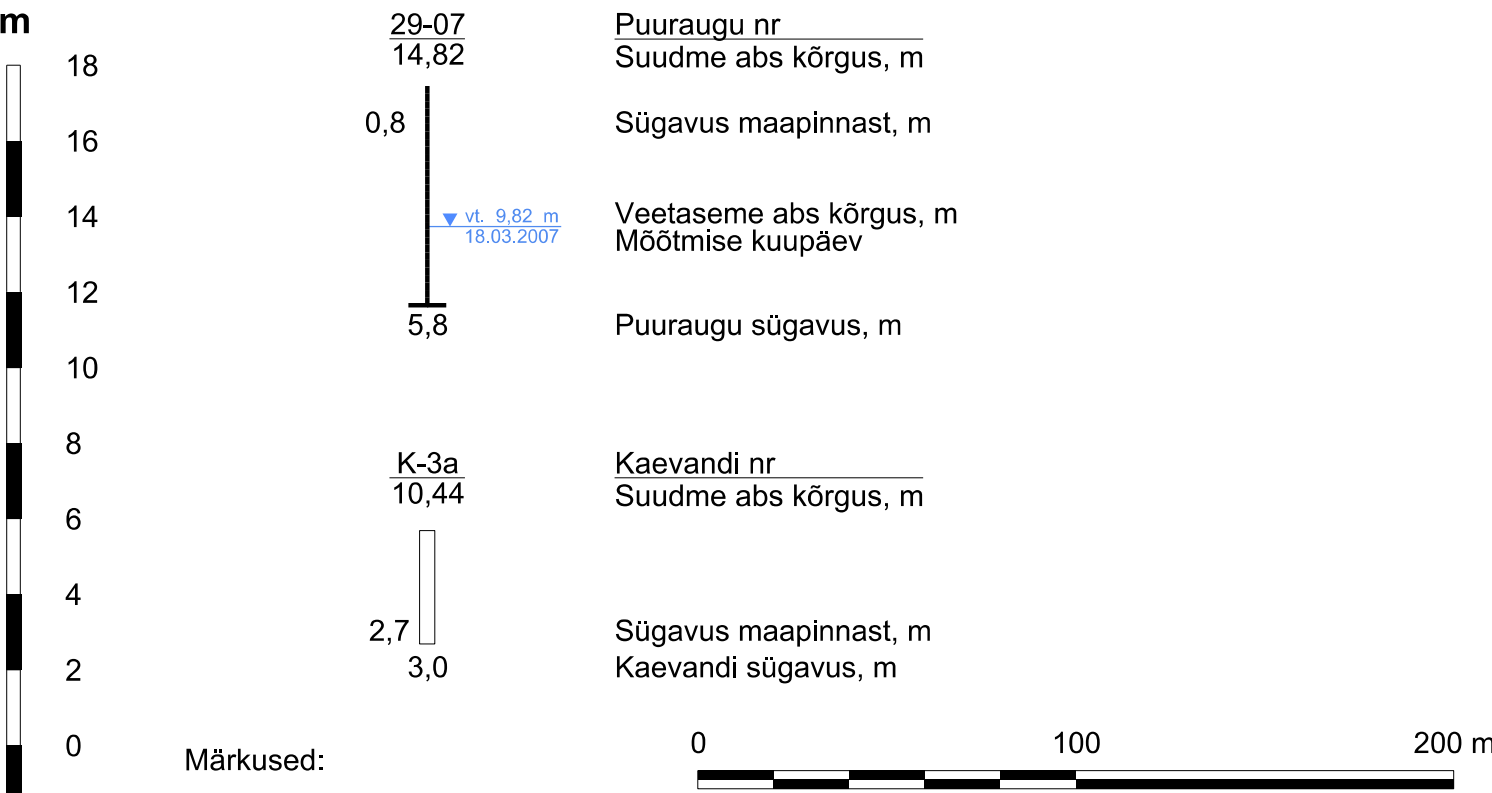
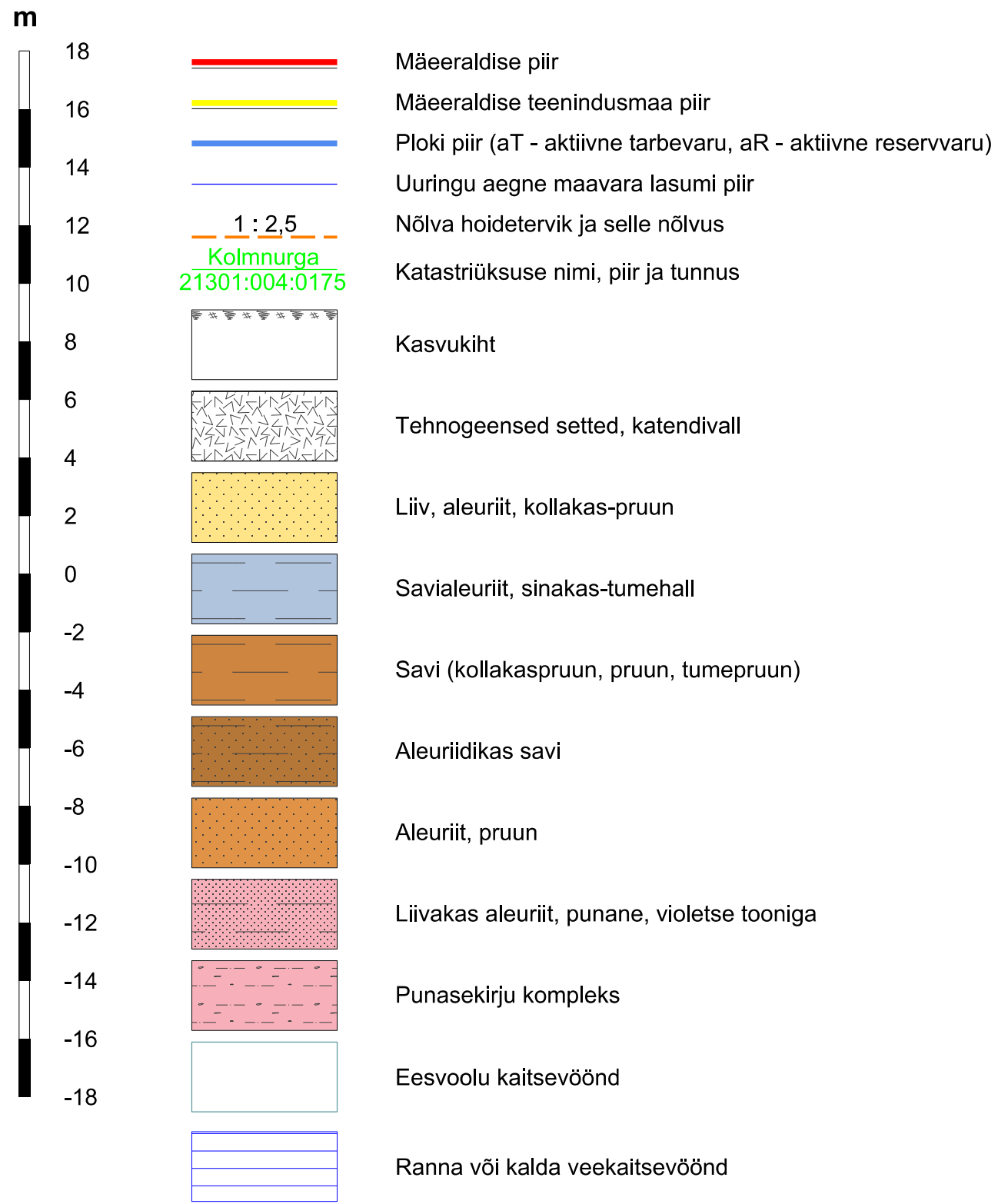
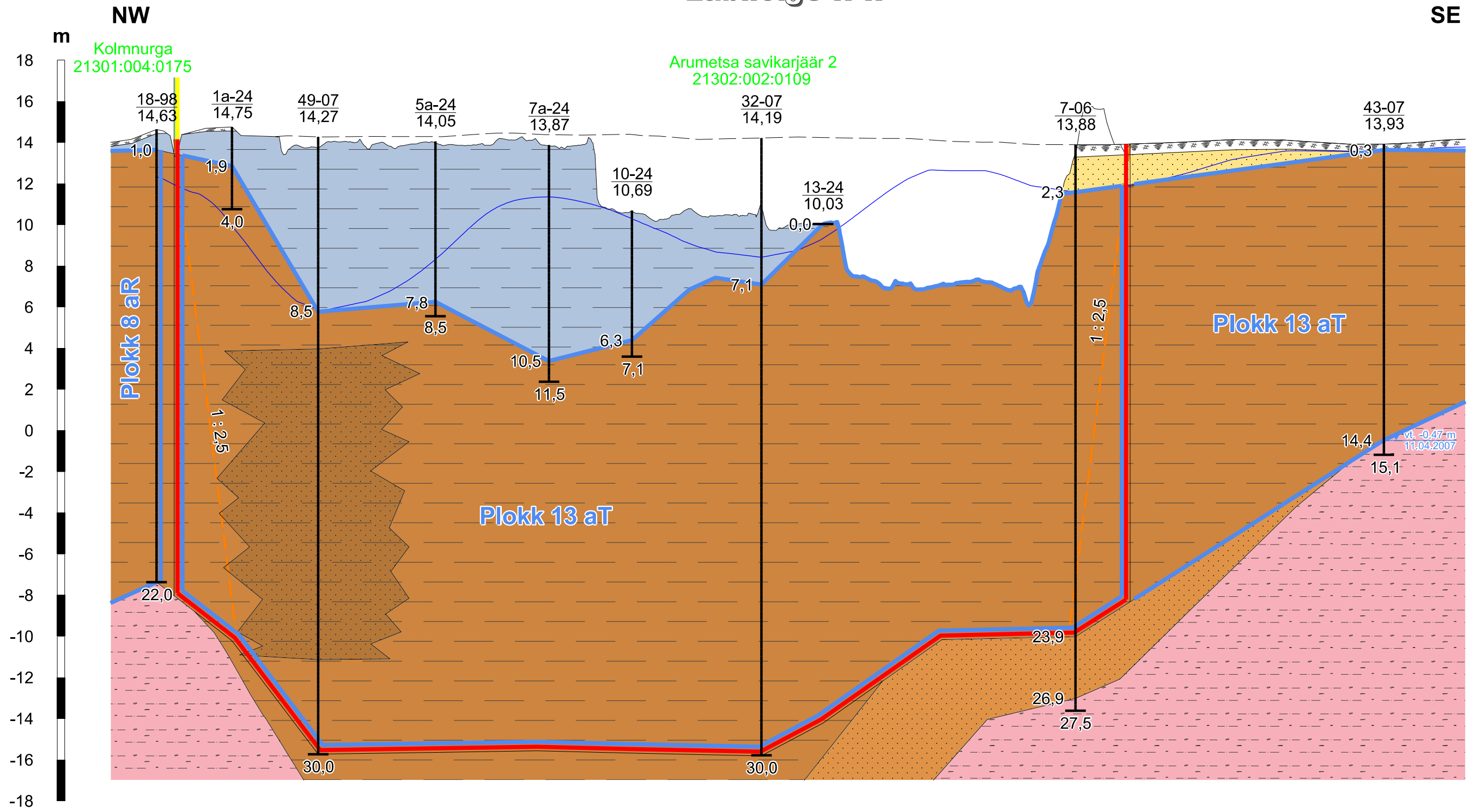



Läbilõige I-I'



Läbilõige II-II'



- Märkused:
- Kõrgused EH2000 süsteemis.
 - Läbilõigete koostamisel on kasutatud:
 - Arumetsa savimaardla Arumetsa II savikarjääri mäeeraldise jääkvaru ümberhindamise seletuskiri (varu seisuga 30.09.2023) (OÜ Inseneribüroo STEIGER, töö nr 24/5011).
 - Kasutatud tarkvara: Bentley PowerCivil for Baltics V8i (litsents: 70000661800020).

Objekti nimetus ja aadress		Joonise sisu	
Arumetsa II savikarjäär		Geoloogilised läbilõiked	
Häädemeeste vald, Pärnu maakond		I-I' ... II-II'	
Loa omanik	Leca Eesti OÜ Peterburi tee 75, Tallinn 13816 tormis.vilberg@saint-gobain.com	Graafiline lisa 3/4	
		Mõõtkava H 1 : 2000 V 1 : 200	
 OÜ Inseneribüroo STEIGER Männiku tee 104, 11216 Tallinn +372 668 1011, info@steiger.ee	Koostas Kristel Veersalu /Allkirjastatud digitaalselt/ Kinnitas Erki Vaguri /Allkirjastatud digitaalselt/	Kuupäev 28.01.2026	
		Töö nr 26/5437	